

## 四條畷市総合公園多目的グラウンドについて [10/8(日)]

### 1. 場所（四條畷市総合公園内 住所：大阪府四條畷市大字上田原）

別紙地図を参照してください。

※信貴・生駒スカイラインの無人ゲートを入れて900m先の左側に入口があります。

※公共交通機関では行くことはできず移動手段は車のみとなります。（バイク乗入禁止）

### 2. 駐車場

・駐車場は有料となります。（別紙使用料参照）

・120台程駐車できるので、監督・コーチ・選手・保護者・OB等あわせて、1チーム30台前後でお願いします。（国際大学の部員が駐車場ゲートを入ったところで誘導しますので、指示に従って駐車してください。）

### 3. グラウンドへの入場

・1 試合目チーム [大阪国際大学(当番チーム)、神戸大学 12:00K.O]

10:00以降

・2 試合目チーム [大阪教育大学(当番チーム)、大阪工業大学 14:30K.O]

13:40過ぎ ※アップ会場がないため、1試合目(12:00K.O)終了直後となります。

### 4. 更衣室利用時間（グラウンド反対側にあるサッカー場横の建物内）

・1 試合目チーム [大阪国際大学、神戸大学]

10:00~15:00

・2 試合目チーム [大阪教育大学、大阪工業大学]

12:00~17:00

### 5. 観戦者数

観戦場所は、添付の写真のとおり、本部・ベンチと反対側のタッチライン沿いのネットを挟んだ土手の部分になります。観戦者数の制限等は特にありません。

### 6. その他

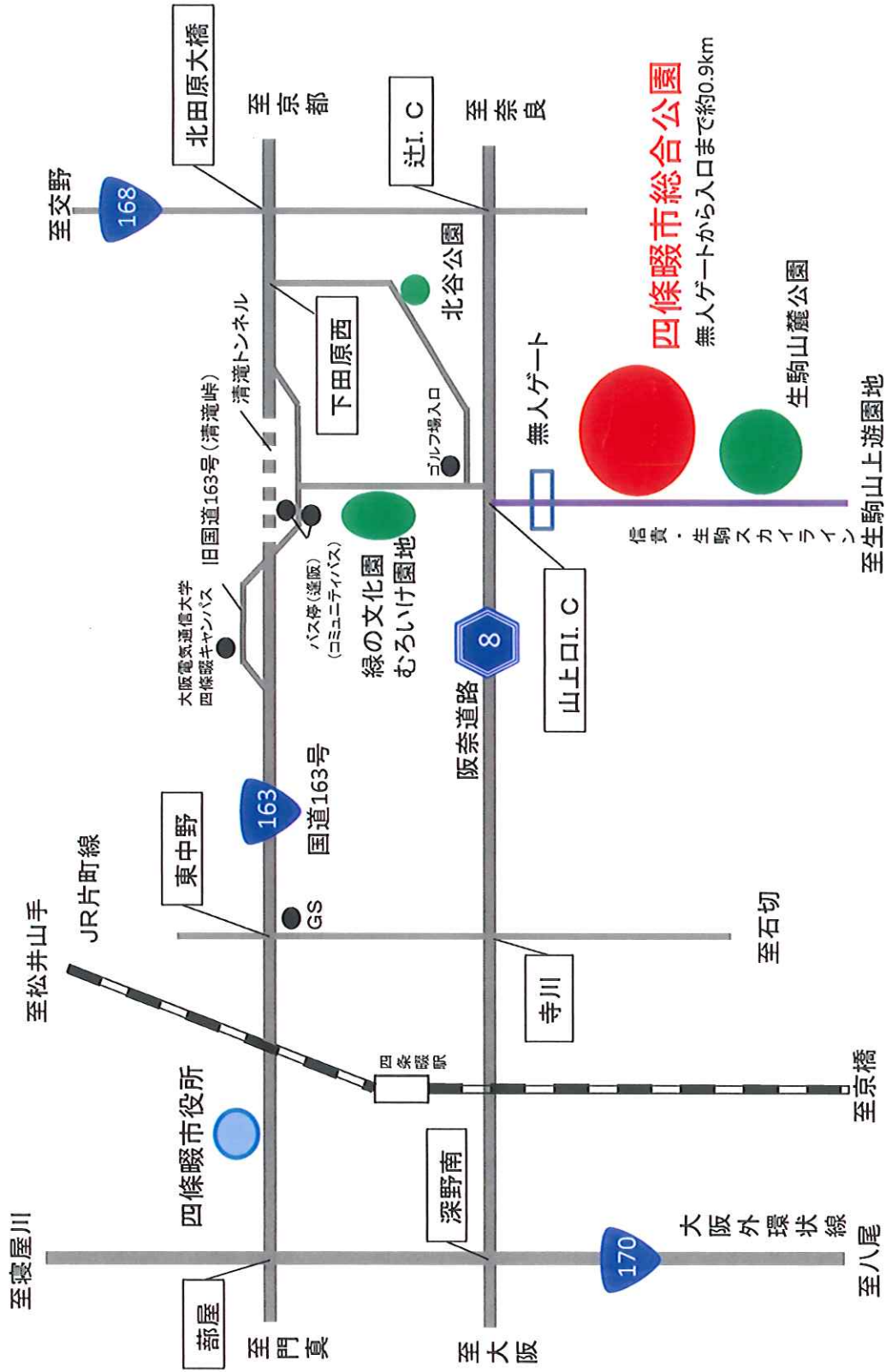
・施設内にある水道は飲料水ではないため、各自若しくは各チームにおいて、飲料水を持参してください。

・アイシング用の氷についても、同様に各チームで持参してください。

・ゴミは各自で持ち帰ってください。

以上

# 四條畷市総合公園アクセスマップ(簡略版)



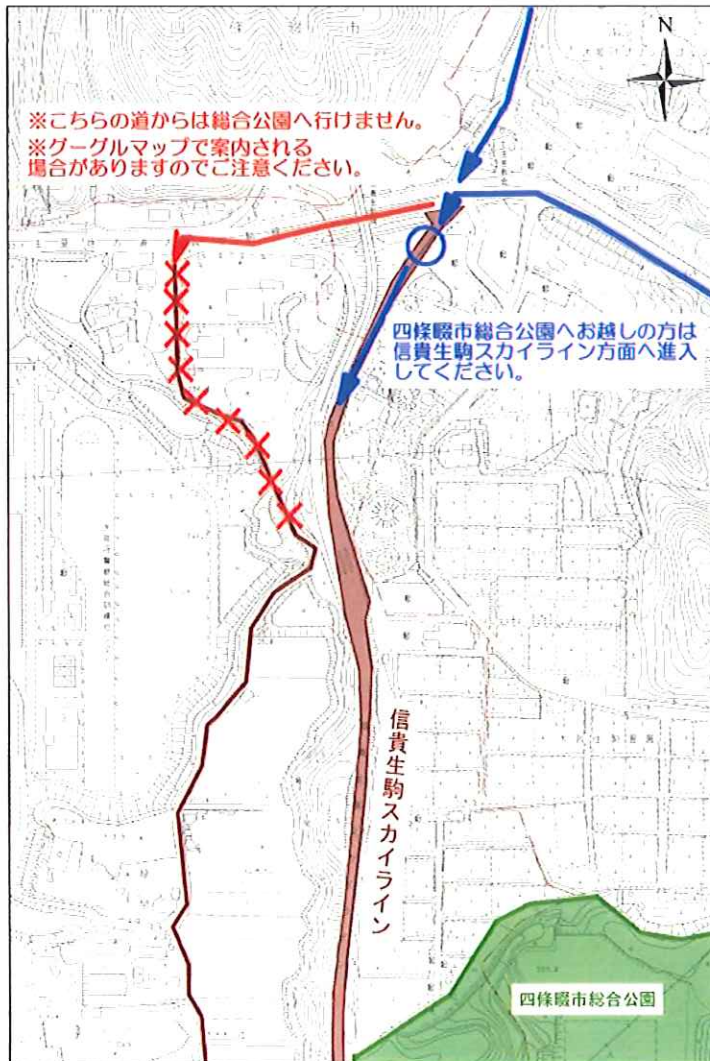
# 四條畷市総合公園について

更新日：2021年8月2日更新

## 四條畷市総合公園について

### 四條畷市総合公園へのアクセスについて

**四條畷市総合公園へお越しの方は信貴生駒スカイラインへ進入してください。**  
 グーグルマップでは間違ったルート案内されることがありますのでご注意ください。  
 詳細案内については下記のアクセスマップや各種方面からの写真案内をご覧ください。



このページを見ている人は  
こんなページも見ています

- [四條畷市公園マップについて](#)
- [大阪近郊！四條畷市総合公園でドローンを飛ばせる？関係者に直撃しました\(マーク監ブログ#026\)](#)
- [「公共施設予約システム」の利用について](#)

見つからない  
ときは

よくある質問

### おすすめコンテンツ

[子育て応援ナビUPページ](#)

[ふるさと納税UPページ](#)

[もっと四條畷UPページ](#)

[シティプロモーションUPページ](#)


[アクセスマップ \(簡易版\) \[PDFファイル/297KB\]](#)

[アクセスマップ \(地図版\) \[PDFファイル/2.52MB\]](#)









観戦者導線

グラウンド  
入口

ベンチ  
(当番チーム)

本部

ベンチ  
(相手チーム)

観戦場所